



Katasteramt Fischstadt

Molchgrötenweg 1
97190 Fischstadt

Auszug aus dem Liegenschaftskataster

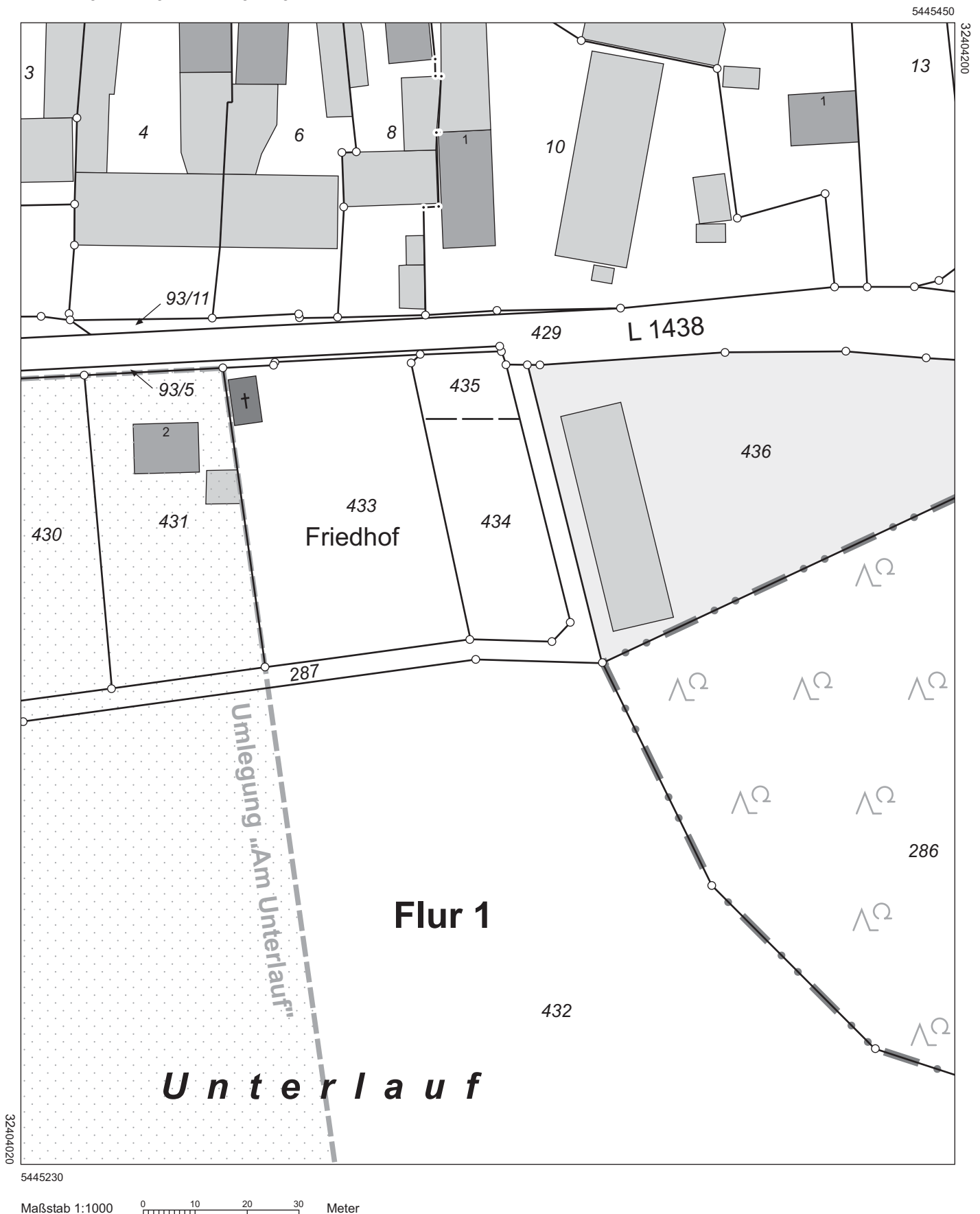
Liegenschaftskarte 1 : 1000

Erstellt am 01.04.2004

Flurstück: 434
Flur: 1
Gemarkung: Lurchingen

Gemeinde: Lurchingen
Kreis: Krötenstett
Regierungsbezirk: Moorland

GeoInfoDok, ALKIS-SK, Teil F Beispielsammlung
1.2.2 Liegenschaftskarte DIN A4 - mit Grenzzeichen



Legende

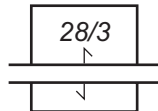
Flurstück




Flurstück mit Flurstücksnummer und Flurstücksgrenzen



Strittige Flurstücksgrenze



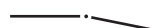
Zusammengehörende Flurstücksteile



Abgemarkter Grenzpunkt



Grenzpunkt ohne Abmarkung



Grenzpunkt, Abmarkung nach Quellenlage nicht zu spezifizieren

Gebietsgrenze



Landkreisgrenze, Grenze einer kreisfreien Stadt

Gebäude



Wohngebäude



Gebäude für öffentliche Zwecke




Gebäude für Wirtschaft oder Gewerbe




Gebäude mit Hausnummer

Tatsächliche Nutzung



Industrie- und Gewerbefläche



Wald

Gesetzliche Festlegung



Bodenordnungsverfahren

Erläuterungen zum Bezugssystem

z.B.:

ETRS89_UTM32: UTM-Koordinaten in (m), Zonenkennung = vergrößerte Ziffern vor dem Eastwert, GRS80-Erdellipsoid, European Terrestrial Reference System 1989 (ETRS 89)

DE_DHDN_3GK2: Gauß-Krüger-Koordinaten in (m), Meridianstreifenkennung = vergrößerte Ziffer vor dem Rechtswert, Besselipsoid